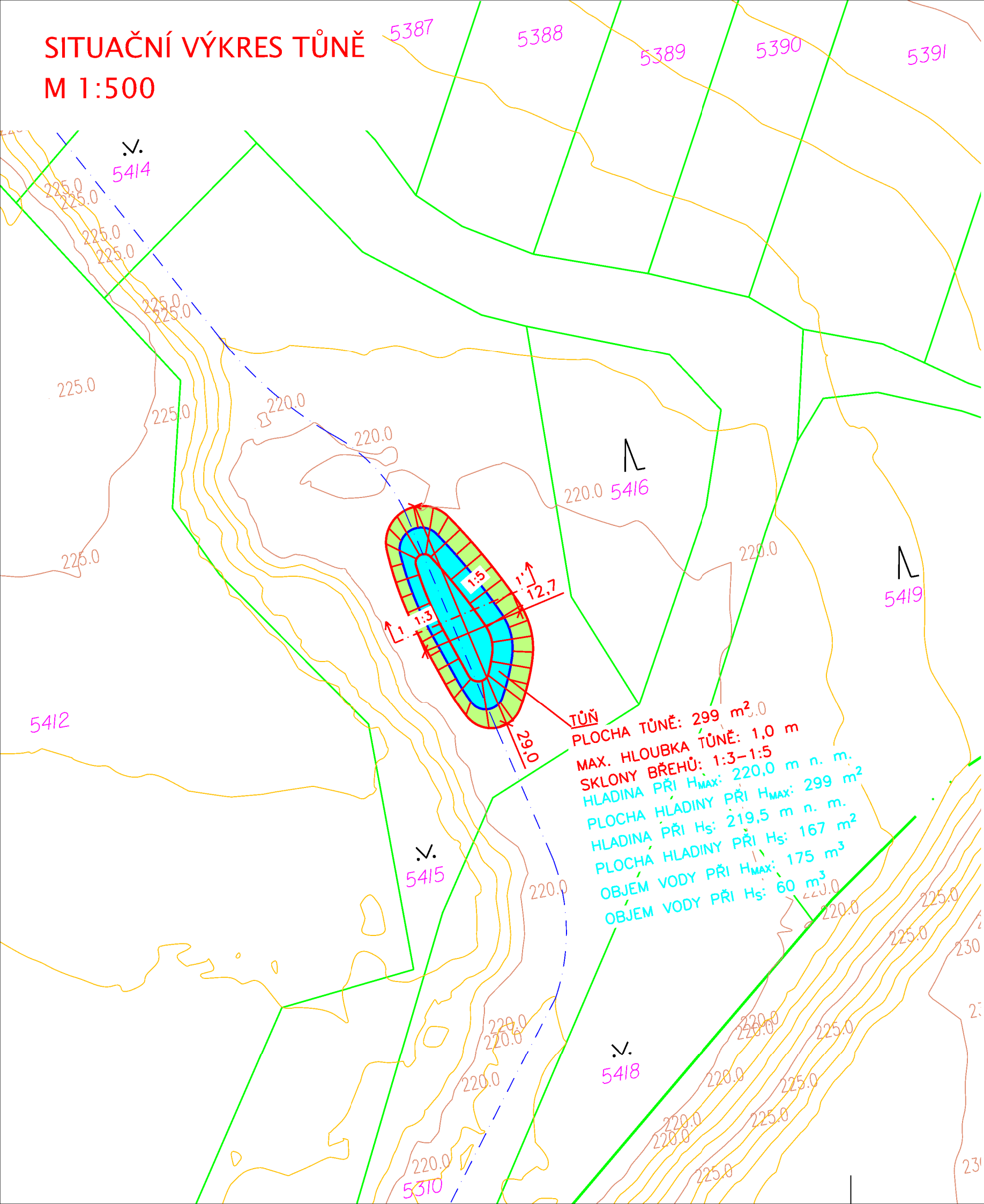
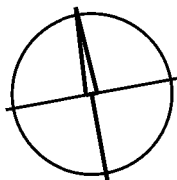


SITUAČNÍ VÝKRES TŮNĚ
M 1:500




- LEGENDA:
- NAVRŽENÉ STAVEBNÍ OBJEKTY
 - 2049 HRANICE PARCELY KN – DKM, PARCELNÍ ČÍSLO
 - HRANICE KATASTRÁLNÍHO ÚZEMÍ
 - ZAMĚŘENÍ SKUTEČNÉHO STAVU

- LEGENDA POVRCHŮ:
- VODNÍ HLADINA PŘI H_s
 - OZELENĚNÍ BŘEHŮ



Výškový systém: Bpv
Souřadnicový systém: S-JTSK

AKCE:	VÝSADBA IP3, IP14, IP18, IP29 A ČÁSTI NRBK K158	 AGROPROJEKT PSO s.r.o. Slavičkova 840/1b, 638 00 Brno www.agroprojektpsocz		
		AUTOR.PROJ.ÚSES::		
KAT. ÚZEMÍ:	NĚMČIČKY U HUSTOPEČÍ	PROJEKTANT:		
OBEC:	BŘECLAV	PROJEKTANT:		
KRAJ:	JIHOMORAVSKÝ	PROJEKTANT:		
INVESTOR:	SPŮ,KPŮ PRO JIHOMORAVSKÝ KRAJ, POBOČKA BŘECLAV	PROJEKTANT:		
STUPEŇ PD:	DPS	Č. ZAKÁZKY:	117-3369-24	PARÉ:
OBSAH:	SO 04 – IP29 A ČÁST NRBK K158	MĚŘÍTKO:	1:500	
		DATUM:	05/2024	
	SITUAČNÍ VÝKRES TŮNĚ	PŘÍLOHA:	C.4.5	